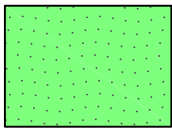
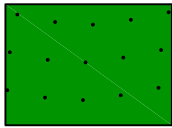


5. Grünflächen

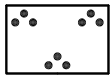
(§ 9 Abs. 1 Nr. 15 und Abs. 6 BauGB)



Öffentliche Grünfläche



Private Grünfläche
(§ 5 Abs. 2 Nr. 5 und Abs. 4 BauGB)



Parkanlage
(§ 5 Abs. 2 Nr. 5 und Abs. 4 BauGB)

6. Planungen, Nutzungsregelungen, Maßnahmen und Flächen für Maßnahmen zum Schutz, zur Pflege und zur Entwicklung von Natur und Landschaft (§ 9 Abs. 1 Nr. 20, 25 und Abs. 6 BauGB)



Bäume erhalten
(§ 9 Abs. 1 Nr. 25b) und Abs. 6 BauGB)



Bäume anpflanzen

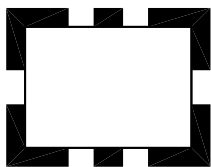


Hecken erhalten



Hecken anpflanzen

7. Sonstige Planzeichen



Grenze des räumlichen Geltungsbereichs
des Bebauungsplans
(§ 9 Abs. 7 BauGB)



Abgrenzung unterschiedlicher Nutzung,
z. B. von Baugebieten, oder Abgrenzung des
Maßes der Nutzung innerhalb eines Baugebiets
(§ 16 Abs. 5 BauNVO)

II. Darstellungen ohne Normcharakter



Gebäudebestand



Baumbestand



zulässige Wegeverbindung

Stadt Uetersen

Bebauungsplan Nr. 99
- Kassbeerentwiete -

Zeichenerklärung ^{2/2}
UET10003_Legende.pdf

UET10003
Gez: He.
Stand: 02.11.2011



MAYSACK-
SOMMERFELD
STADTPLANUNG